

# ARGENTINA

## MAPA TURÍSTICO

www.argentina.tur.ar

Argentina

### ARGENTINA PAÍS TURÍSTICO

La magnífica variedad geográfica y climática hacen del país un lugar perfecto para vivir una experiencia única y maravillosa: VIAJAR

Desde el norte hasta el sur, se puede disfrutar de atractivos diversos e impactantes, para que los argentinos vivamos la intensidad y extensión del territorio, compartiendo con la gente del lugar sus costumbres y paisajes.

La cordillera exhibe una profusa variedad de contrastes desde los altiplanos del noroeste -desérticos, con valles, quebradas y cerros multicolores- hasta la región de los lagos, bosques y glaciares de la Patagonia. Al norte, el Chaco es un área forestal ligada a los ríos Bermejo, Salado y Pilcomayo. Al nordeste la Mesopotamia argentina, situada entre los ríos Paraná y Uruguay está formada por lomadas bajas, lagunas y esteros. En medio de la selva

subtropical, se encuentran las Cataratas del Iguazú, uno de los espectáculos mas grandes de la naturaleza. En el centro del país, se ubica la llanura más célebre y extensa: la región pampeana, de intensa explotación agrícola y ganadera. Esta zona abarca la provincia de Buenos Aires, el nordeste de La Pampa y el sur de Córdoba y Santa Fe. Limita al sur con las suaves serranías de Tandil y de la Ventana, y al oeste, las sierras de Córdoba. Más al sur, entre los Andes y la costa oceánica, se extienden hasta Tierra del Fuego las desérticas mesetas patagónicas. Bordeado por acantilados, el litoral atlántico sorprende con valiosos apostaderos de animales marinos y terrestres como el de la Península Valdés y Punta Tombo, en la provincia del Chubut.

Viajar es un derecho para todos, y multiplicador de empleos y riquezas, que contribuye al crecimiento del país.



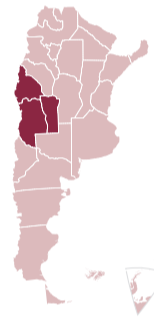
#### CUYO | DONDE NACE EL VINO Y VIVE EL SOL

SAN JUAN - MENDOZA - SAN LUIS

Cuyo -"país de los desiertos" en lengua indígena- es la región de las altas cumbres, los volcanes nevados y las vastas travesías que se extienden desde la cordillera de los Andes hasta la porción más austral de las sierras pampeanas

El Aconcagua -meta de montañistas de todo el mundo-, los yacimientos paleontológicos, las reservas naturales y los valles de clima ideal para el cultivo de la vid hacen de éste un territorio único.

El esquí, las cabalgatas, el rafting y el turismo aventura son las actividades más practicadas en esta zona.



#### NORTE | EL REFUGIO DE LAS TRADICIONES Y EL ARTE PRECOLOMBINO

JUJUY - SALTA - CATAMARCA - TUCUMÁN - SANTIAGO DEL ESTERO - LA RIOJA

Entre cerros multicolores, el Norte argentino ofrece un panorama de grandes contrastes: altas cumbres, llanuras, salares y selvas subtropicales. Esta región, rica en historia precolombina, se fusiona entre poblados indígenas y huellas de la época de la Conquista. Bajo intensos cielos azules, el altiplano invita a recorrer sus pueblos de adobe o sus capillas coloniales. El turismo aventura, los centros termales, las fiestas populares y la cocina regional son un complemento perfecto que se suma al encanto de todos sus paisajes.

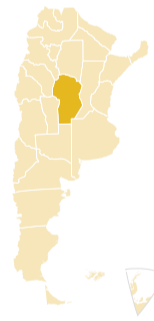


#### CÓRDOBA | CORAZÓN DEL PAÍS

CÓRDOBA

En la provincia de Córdoba, la llanura se vuelve sierra entre las que se hunden valles fértiles sembrados de arroyos y montes que esconden el Camino Real, hoy convertido en recorrido histórico que enlaza capillas y estancias construidas por los jesuitas en los siglos XVII y XVIII.


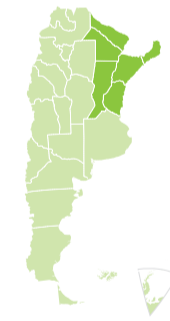
Córdoba es el escenario ideal para la aventura; las serranías surcadas por innumerables senderos y sus diversos embalses, son una tentadora alternativa para quien quiera vivir una experiencia diferente.



#### LITORAL | LA TIERRA DE LOS GRANDES RÍOS

MISIONES - CORRIENTES - ENTRE RÍOS - FORMOSA - CHACO - SANTA FE

En esta zona de tierra roja predominan los grandes ríos y las selvas vírgenes. Las imponentes cataratas del Iguazú, los esteros del Iberá, la llanura chaqueña y los parques nacionales son el exuberante hábitat de una increíble y variada fauna. La historia se revive en las ruinas de las Misiones Jesuíticas, el Monumento a la Bandera o el Palacio San José. La tradición se refleja en la música y los carnavales. El Litoral ofrece numerosos centros termales donde hallar bienestar y descanso. La abundancia de sus aguas, junto a las facilidades e infraestructura con que cuenta la región la convierten en la meca de los pescadores.



#### BUENOS AIRES | LA PUERTA GRANDE A LOS DOMINIOS DEL GAUCHO

CIUDAD DE BUENOS AIRES - PROVINCIA DE BUENOS AIRES

En Buenos Aires, metrópolis global y ciudad abierta, a orillas del Río de la Plata, conviven el tango, la literatura, la gastronomía, la música, el cine, el teatro, los tour de compras, el fútbol, la noche...

A pocos kilómetros de la cosmopolita capital del país, se extiende la extensa llanura de la provincia de Buenos Aires, donde se conjugan la variada naturaleza y las poblaciones tradicionales que permiten descubrir la auténtica identidad de estas tierras. Su geografía está caracterizada por diversos paisajes: playas, sierras, campos cultivados, delta, lagunas, ríos, reservas naturales y refugios de vida silvestre.



#### PATAGONIA | ENTRE LOS ANDES Y EL ATLÁNTICO, LA MÍTICA PATAGONIA

LA PAMPA - NEUQUÉN - RÍO NEGRO - CHUBUT - SANTA CRUZ - TIERRA DEL FUEGO

La estepa patagónica está flanqueada al oeste por la cordillera de los Andes y al este, por la costa atlántica de caprichosa geografía. Aquí se encuentra la Península Valdés, con el mayor apostadero de elefantes marinos del mundo y a cuyo mar acude la ballena franca austral. En la Patagonia andina la belleza de los bosques, lagos y glaciares -entre ellos el Perito Moreno- cautivará a todos por igual. Los más variados deportes se pueden practicar en esta región que se extiende hasta el Canal Beagle, punto de partida de los cruceros a la Antártida.



# Argentina

TURISMO

#### INFORMACIÓN TURÍSTICA

Av. Santa Fe 883, PB, C1059ABC, Ciudad de Buenos Aires  
Tel. 4312-2232 /5550 ó 0800-555-0016  
Tel. 4312-2232 /5550 ó 0800-555-0016  
Aeroparque "Jorge Newbery"  
Aeropuerto Internacional de Ezeiza "Ministro Pistarini"  
e-mail: [info@turismo.gov.ar](mailto:info@turismo.gov.ar)

#### PREVENCIÓN EN SEGURIDAD Y ASISTENCIA AL TURISTA

Comisaría del Turista: Av. Corrientes 436, C1043AAR, Buenos Aires  
Tel. 4346-5748, 4328-2135 ó 0800-999-5000 e-mail: [turista@policiafederal.gov.ar](mailto:turista@policiafederal.gov.ar)

Argentina

Ministerio de Turismo  
Presidencia de la Nación

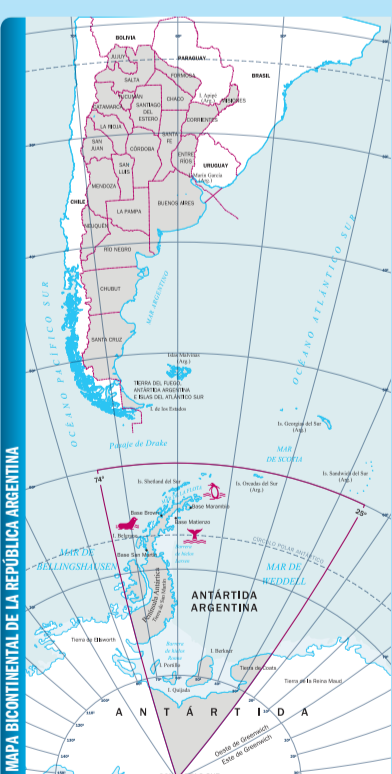

Seguinos en Viajaportupais:



www.argentina.tur.ar



### PATRIMONIO MUNDIAL



La presente publicación es propiedad del MINISTERIO DE TURISMO. Queda prohibida su reproducción total o parcial.

Cartografía aprobada por el Instituto Geográfico Nacional (IGN). Expediente N° GG11 0245/5

#### REFERENCIAS

● Capital de Estado	▬ Ruta secundaria	● Patrimonio Natural	▬ Ruina arqueológica
● Capital de Provincia	▬ Ruta consolidada	✈ Aeropuerto	✈ Yacimiento arqueológico
● Ciudad principal	▬ Parque Nacional	✈ Aeródromo	✈ Arte Rupestre
● Poblado	▬ PI Parque Interjurisdiccional	🏖 Playa	⚔ Montañismo
▲ Cumbre	▬ MN Monumento Nacional	🍷 Viñedo	⚔ Centro de esquí
≡ Puento	▬ RN Reserva Nacional	🏡 Turismo Rural	🏊 Deporte acuático
≡ Paso	▬ RN(E) Reserva Nacional Estricta	🏌 Golf	🎣 Pesca deportiva
▬ Ruta Nacional	▬ RE Reserva Educativa	★ Ruta del Che	🏐 Balenas
▬ Autopistas	▬ Patrimonio Cultural	🚆 Tren turístico	🐬 Ballena y/o elefantes marinos
▬ Ruta principal	▬ Paisaje Cultural	♨ Centro termal	🐧 Pingüinos

#### CUADRO DE TEMPERATURAS

Región	Ciudad	°C	ENE	FEB	MAR	ABR	MAY	JUN	JUL	AGO	SEP	OCT	NOV	DIC
CUYO	San Juan	°C	27	25,7	22,4	17,5	12,2	7,8	7,8	10,8	14	19,7	23,5	26,4
	Mendoza	°C	25,2	24	20,8	16,5	11,7	8	7,8	10,7	13,3	18,7	22,2	25
	San Luis	°C	24,4	23,4	20,3	16,6	12,9	9,6	9,2	11,9	14	18,9	21,6	23,9
NORTE	La Rioja	°C	27,1	25,5	23,4	19,8	15,2	10,9	10,8	14,3	17,3	22,9	25,4	27,5
	San Salvador de Jujuy	°C	23,5	22,6	21,3	18,4	14,9	11,5	12	15	17,3	21,6	23,1	23,7
	Salta	°C	21,3	20,3	19,9	16,6	13	9,9	10,5	12,7	14,5	18,9	20,6	21,1
	San Miguel de Tucumán	°C	25,3	24,2	22,2	19,1	15,5	12,2	12,1	14,7	17,1	21,6	23,2	24,9
	San Fdo. del V. de Catamarca	°C	27,3	25,6	23,9	20,5	16	11,5	11,5	15,3	18,3	23,5	25,3	27,3
CÓRDOBA	Santiago del Estero	°C	26,9	25,7	23,6	20	16,3	12,3	12,4	15,4	18,1	22,7	24,6	26,7
	Córdoba	°C	23,5	22,4	20,4	17,2	13,8	10,4	10	12,5	14,5	18,8	21	22,9
LITORAL	Formosa	°C	27,5	26,8	25,6	22,3	19,3	16,3	16,4	18,1	19,2	22,9	25	26,5
	Puerto Iguazú	°C	25,3	24,4	23,8	21,1	17,6	15	15,4	17,2	18,6	21,5	23,4	24,6
	Resistencia	°C	27	26,1	24,4	21,1	17,9	14,7	15	16,8	17,8	21,6	23,9	25,8
	Corrientes	°C	27,2	26,2	24,5	21,2	18,3	15,2	15,3	17,1	17,9	21,7	23,9	25,9
	Paraná	°C	25,5	24	21,8	18,1	14,8	11,5	11,2	13,2	14,6	18,4	21,3	23,7
BUENOS AIRES	Rosario	°C	24,8	23,4	20,9	17,2	13,6	10,1	10	12	13,9	17,8	20,9	23,3
	Buenos Aires	°C	25,1	25,1	21,4	17,7	14,3	11,2	10,9	12,7	14,2	17,7	20,6	23,2
PATAGONIA	Mar del Plata	°C	20,9	20,9	18,1	14,7	11	8,3	7,7	8,9	10,5	13,3	16,2	18,6
	Santa Rosa	°C	23,7	22,5	19,5	15,5	12,6	7,6	7,2	9,3	11,8	15,8	19,4	22,7
	Neuquén	°C	23,5	22,6	18,5	13,5	9,2	6,3	5,6	8,4	11,2	15,7	19,8	22,7
	San Carlos de Bariloche	°C	14,3	14	11,3	7,7	5	2,6	2,1	3	4,7	7,5	10,6	12,9
	Mar del Madryn	°C	20,2	19,8	17,6	14,1	10,2	7,6	7,3	8,3	10,7	13,1	16,7	22,1
	El Calafate	°C	13,4	13,1	10,7	7,6	3,9	1,5	1,2	2,6	5,3	8,5	11,2	12,8
ANTÁRTIDA	Ushuaia	°C	10,3	9,5	7,6	5,7	3,1	1,7	1,6	2,4	4,3	6,5	8,3	9,1
	Antártida Argentina	°C	0,5	1	0,2	-1,8	-6,1	-8,7	-10,4	-8,4	-4,9	-2,6	-1,3	-0,2